



МЭРИЯ ГОРОДА НОВОСИБИРСКА

ПОСТАНОВЛЕНИЕ

От 20.05.2026

№ 4947

О проекте межевания территории квартала 252.04.01.02 в границах проекта планировки территории, ограниченной ул. Автогенной, ул. Панфиловцев, поймой реки Плющихи, полосой отвода железной дороги, в Октябрьском районе

В целях определения местоположения границ образуемых и изменяемых земельных участков, в соответствии с Градостроительным кодексом Российской Федерации, постановлениями Правительства Российской Федерации от 19.11.2014 № 1221 «Об утверждении Правил присвоения, изменения и аннулирования адресов», от 02.02.2024 № 112 «Об утверждении Правил подготовки документации по планировке территории, подготовка которой осуществляется на основании решений уполномоченных федеральных органов исполнительной власти, исполнительных органов субъектов Российской Федерации и органов местного самоуправления, принятия решения об утверждении документации по планировке территории, внесения изменений в такую документацию, отмены такой документации или ее отдельных частей, признания отдельных частей такой документации не подлежащими применению, а также подготовки и утверждения проекта планировки территории в отношении территорий исторических поселений федерального и регионального значения», постановлениями мэрии города Новосибирска от 30.08.2022 № 3023 «О проекте планировки и проекте межевания территории, ограниченной ул. Автогенной, ул. Панфиловцев, поймой реки Плющихи, полосой отвода железной дороги, в Октябрьском районе», от 11.03.2026 № 2367 «О подготовке проекта межевания территории квартала 252.04.01.02 в границах проекта планировки территории, ограниченной ул. Автогенной, ул. Панфиловцев, поймой реки Плющихи, полосой отвода железной дороги, в Октябрьском районе», руководствуясь Уставом города Новосибирска, **ПОСТАНОВЛЯЮ:**

1. Утвердить проект межевания территории квартала 252.04.01.02 в границах проекта планировки территории, ограниченной ул. Автогенной, ул. Панфиловцев, поймой реки Плющихи, полосой отвода железной дороги, в Октябрьском районе (далее – проект) (приложение).

2. Присвоить адрес образуемому земельному участку согласно приложению 1 к проекту.

3. Признать утратившим силу постановление мэрии города Новосибирска от 31.03.2025 № 3346 «О проекте межевания территории квартала 252.04.01.02



в границах проекта планировки территории, ограниченной ул. Автогенной, ул. Панфиловцев, поймой реки Плющихи, полосой отвода железной дороги, в Октябрьском районе».

4. Департаменту строительства и архитектуры мэрии города Новосибирска разместить постановление на официальном сайте города Новосибирска в информационно-телекоммуникационной сети «Интернет».

5. Департаменту организационно-контрольной работы мэрии города Новосибирска в течение семи дней со дня издания постановления обеспечить опубликование постановления.

6. Контроль за исполнением постановления возложить на заместителя мэра города Новосибирска – начальника департамента строительства и архитектуры мэрии города Новосибирска.

Мэр города Новосибирска



М. Г. Кудрявцев

Приложение
к постановлению мэрии
города Новосибирска
от 20.05.2026 № 4947

ПРОЕКТ
межевания территории квартала 252.04.01.02 в границах проекта
планировки территории, ограниченной ул. Автогенной,
ул. Панфиловцев, поймой реки Плющихи, полосой
отвода железной дороги, в Октябрьском районе

1. Текстовая часть проекта межевания территории:
 - 1.1. Сведения об образуемом земельном участке (приложение 1).
 - 1.2. Сведения о границах территории, в отношении которой утвержден проект межевания (приложение 2).
 2. Чертеж межевания территории (приложение 3).
-

Приложение 1

к проекту межевания территории квартала 252.04.01.02 в границах проекта планировки территории, ограниченной ул. Автогенной, ул. Панфиловцев, поймой реки Плющихи, полосой отвода железной дороги, в Октябрьском районе

СВЕДЕНИЯ
об образуемом земельном участке

Условный номер земельного участка на чертеже межевания территории	Вид разрешенного использования образуемого земельного участка	Площадь образуемого земельного участка, га	Адрес земельного участка	Возможный способ образования земельного участка
1	2	3	4	5
ЗУ 1	Многоэтажная жилая застройка (высотная застройка) (2.6) – многоквартирные многоэтажные дома; подземные гаражи и автостоянки; объекты обслуживания жилой застройки во встроенных, пристроенных и встроенно-пристроенных помещениях многоквартирного многоэтажного дома в отдельных помещениях дома, если площадь таких помещений в многоквартирном доме не составляет более 15 % от общей площади дома	0,9898	Российская Федерация, Новосибирская область, городской округ город Новосибирск, город Новосибирск, ул. Ленинградская, з/у 348	Перераспределение земельных участков с кадастровыми номерами 54:35:073540:308, 54:35:073540:939, 54:35:073540:20, 54:35:073540:15 и земель, государственная собственность на которые не разграничена

Приложение 2

к проекту межевания территории квартала 252.04.01.02 в границах проекта планировки территории, ограниченной ул. Автогенной, ул. Панфиловцев, поймой реки Плющи, полосой отвода железной дороги, в Октябрьском районе

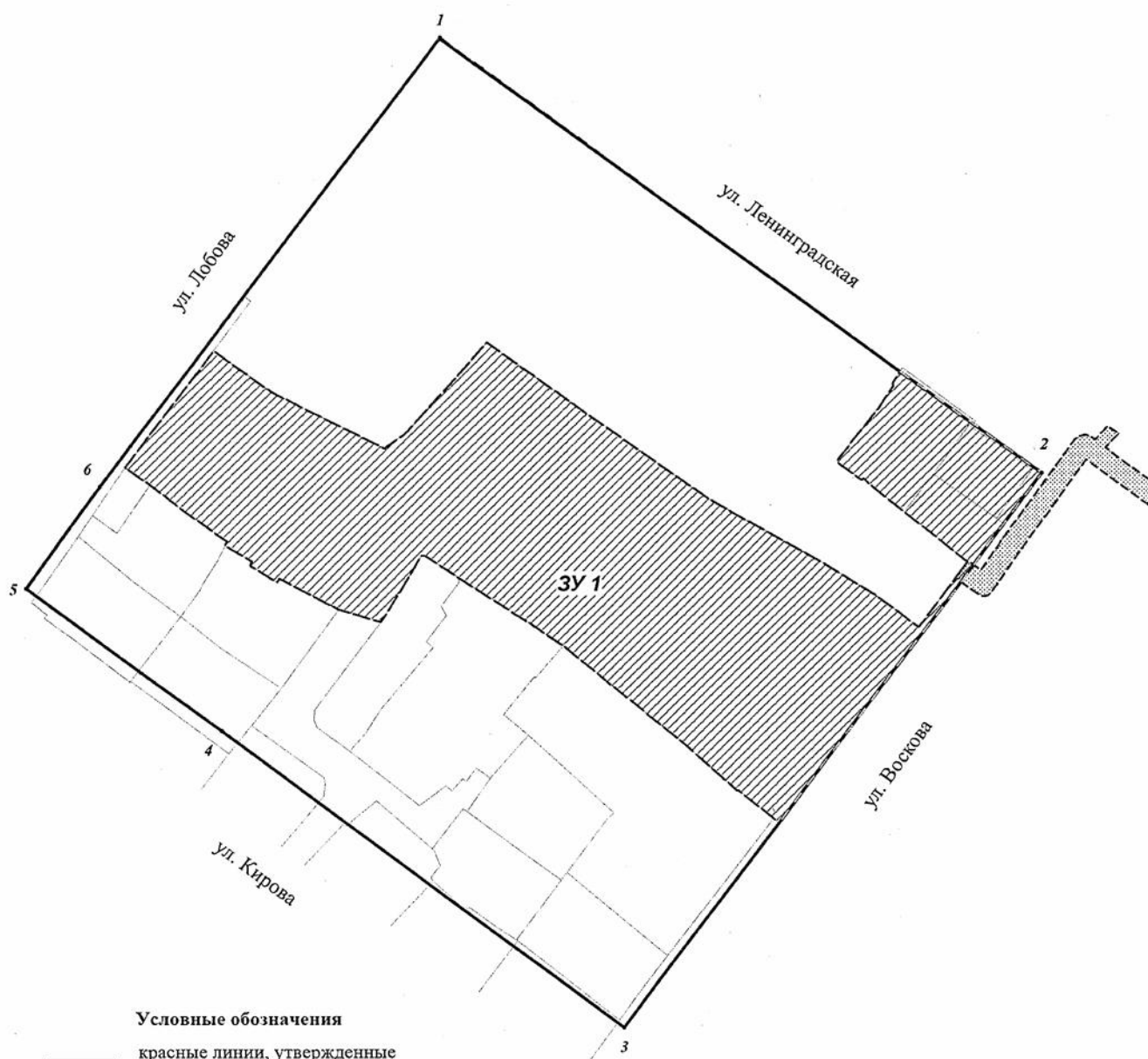
СВЕДЕНИЯ
о границах территории, в отношении которой утвержден
проект межевания

№ точки	Координаты	
	X	Y
1	484989.18	4201971.90
2	484884.53	4202114.74
3	484751.14	4202015.68
4	484822.72	4201920.40
5	484856.91	4201873.86
6	484881.05	4201891.73








Примечания: система координат – МСК НСО.

Приложение 3
 к проекту межевания территории квартала 252.04.01.02
 в границах проекта планировки территории, ограничен-
 ной ул. Автогенной, ул. Панфиловцев, поймой реки
 Плющихи, полосой отвода железной дороги, в Октябрь-
 ском районе

ЧЕРТЕЖ
межевания территории



Условные обозначения

- | | | | |
|---|---|---|--|
|  | красные линии, утвержденные в составе проекта планировки территории |  | условный номер образуемого земельного участка |
|  | границы существующего элемента планировочной структуры |  | границы публичного сервитута |
|  | линии отступа от красных линий в целях определения мест допустимого размещения зданий, строений, сооружений |  | номер характерной точки границы территории, в отношении которой утвержден проект межевания |
|  | границы образуемого земельного участка | ул. Лобова | наименование элемента улично-дорожной сети |